



**КОМИТЕТ ИМУЩЕСТВЕННЫХ ОТНОШЕНИЙ
АДМИНИСТРАЦИИ ПЕРМСКОГО МУНИЦИПАЛЬНОГО ОКРУГА**

РЕШЕНИЕ
о размещении объектов № 2819

Пермский край
Пермский округ

18.09.2024

Комитет имущественных отношений администрации Пермского муниципального округа разрешает Акционерному обществу «Газпром газораспределение Пермь» (ИНН 5902183841, ОГРН 1025900512670, почтовый адрес: 614000, г. Пермь, ул. Петропавловская, 43)

размещение объекта «Газопровод давлением до 1.2 Мпа, для размещения которого не требуется разрешения на строительство»

на землях государственная собственность на которые не разграничена

на срок 1 год

Местоположение: расположенных по адресу: Пермский край, м.о. Пермский, п. Мулянка, ул. Строителей, д. 26

Приложение: схема предполагаемых к использованию земель или части земельного участка.

Особые условия использования:

- 1) При размещении газопровода учесть параметры ширины проезда улично-дорожной сети, во избежание сужения полосы отвода дороги.
- 2) При условии получения разрешения на производство земляных работ.

Председатель комитета



(подпись, печать)

Е.А. Демидова

Схема предполагаемых к использованию земель или части земельного участка

Объект: Газопровод давлением до 1,2 Мпа, для размещения которого не требуется разрешения на строительство
 Местоположение: расположенных по адресу: Пермский край, м.о. Пермский, п. Мулянка, ул. Строителей, д. 26

Каталог координат, м

№ точки границы	X	Y
n1	495412.00	2239201.80
n2	495451.58	2239207.98
n3	495489.94	2239216.44
n4	495490.37	2239215.24
n5	495496.32	2239216.42
n6	495492.94	2239231.20
n7	495488.51	2239229.92
n8	495457.86	2239224.87
n9	495417.93	2239218.28
n10	495411.41	2239223.86
n11	495397.79	2239240.57
n12	495427.08	2239289.10
n13	495419.18	2239293.95
n14	495403.02	2239266.72
n15	495401.24	2239268.03
n16	495382.00	2239235.82
n1	495412.00	2239201.80

Площадь земель или части земельного участка, кв.м.: 2407






Категория земель: земли населенных пунктов




Вид разрешенного использования: -

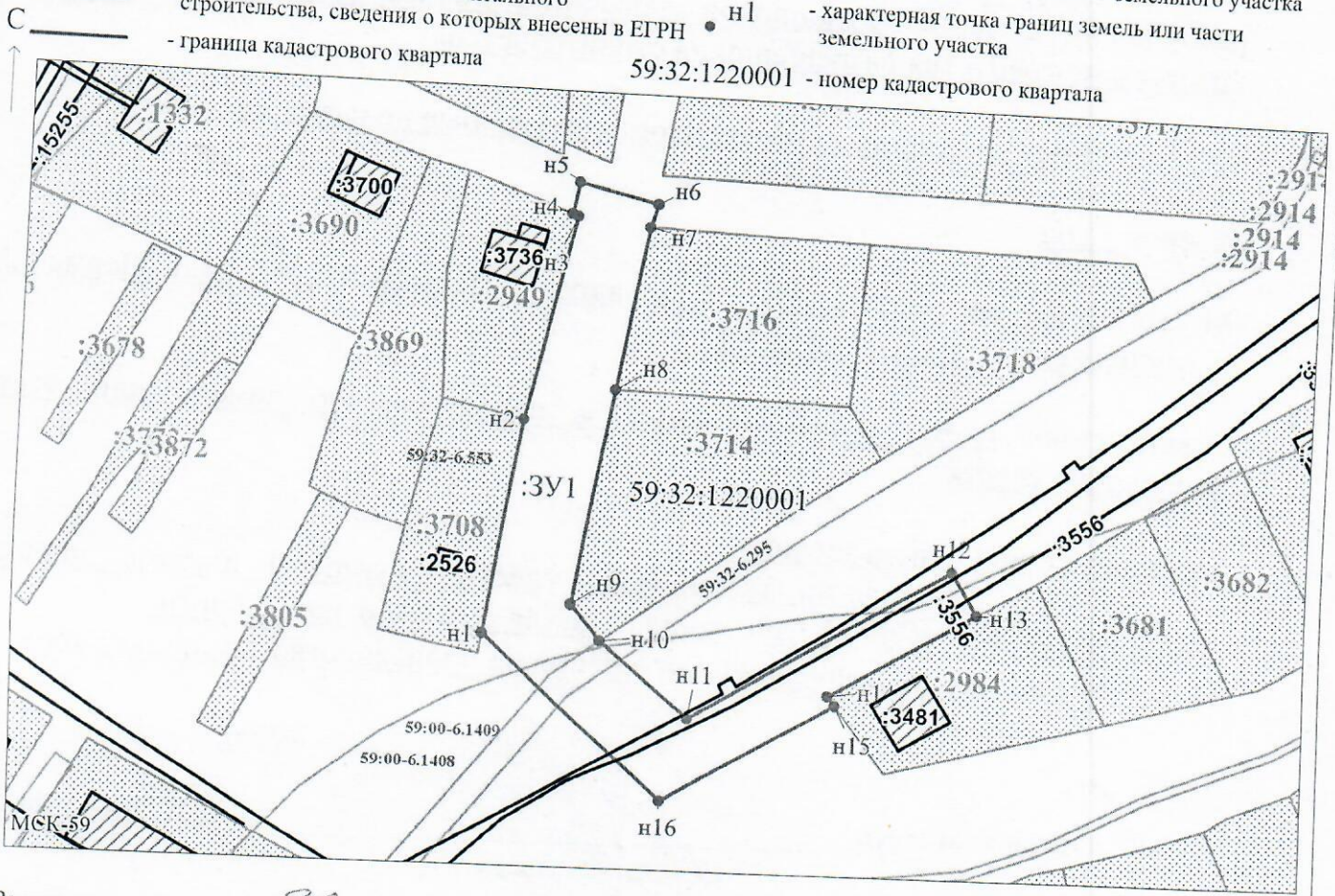
Описание границ смежных землепользователей:

- От точки n1 до точки n2 - земельный участок с кадастровым номером 59:32:1220001:3708
- От точки n2 до точки n4 - земельный участок с кадастровым номером 59:32:1220001:2949
- От точки n4 до точки n7 - земли общего пользования
- От точки n7 до точки n8 - земельный участок с кадастровым номером 59:32:1220001:3716
- От точки n8 до точки n10 - земельный участок с кадастровым номером 59:32:1220001:3714
- От точки n10 до точки n13 - земли общего пользования
- От точки n13 до точки n15 - земельный участок с кадастровым номером 59:32:1220001:2984
- От точки n15 до точки n1 - земли общего пользования

Условные обозначения:

-  - предполагаемый участок земель, на которых планируется размещение объекта
-  - зоны с особыми условиями использования территории, сведения о которых внесены в ЕГРН
-  - обозначение запрашиваемого земельного участка
-  - характерная точка границ земель или части земельного участка
-  - номер кадастрового квартала

-  - границы и номер земельного участка, сведения о которых внесены в ЕГРН
-  - границы и номер объекта капитального строительства, сведения о которых внесены в ЕГРН
-  - граница кадастрового квартала



Заявитель: Егошина И.В.
 (подпись, расшифровка подписи)

Масштаб 1:1300

МП
 (для юридических лиц
 и индивидуальных предпринимателей)